

INFORME DE RIESGOS ESTATALES

Fecha: 17/05/2026

Semana N°20

Coordinación de Vigilancia Epidemiológica

Monitoreo de Medios

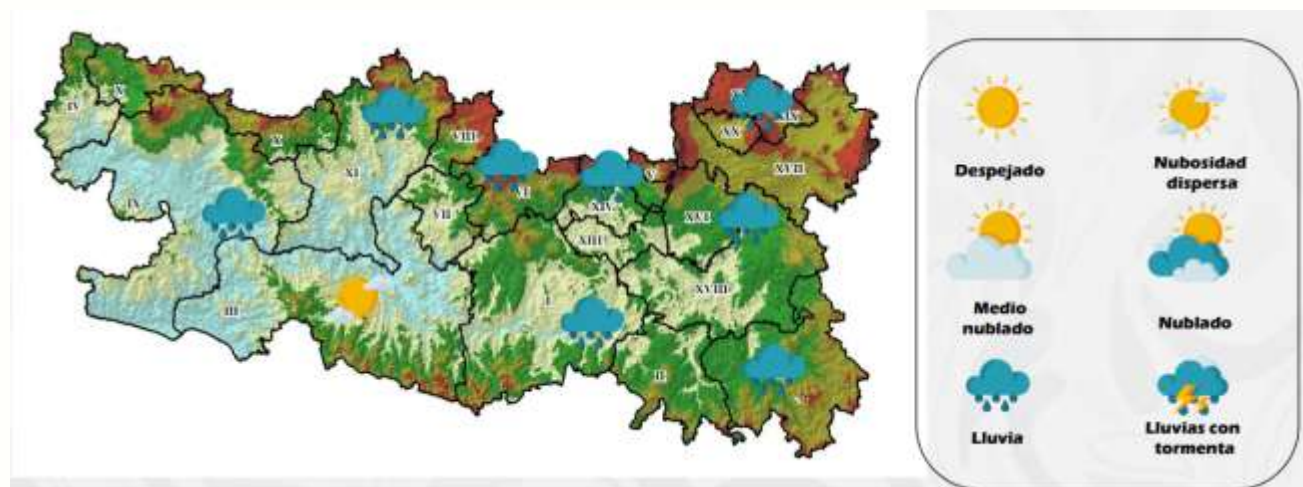
Reporte de eventos:

Amenaza	Tema	Medio	Resumen	Liga	Prioridad	Verificación
Sanitario	OMS declara la emergencia de Salud Pública internacional por brote de ébola	El periódico	A través de un comunicado, asegura que "constituye una emergencia de salud pública de importancia internacional (ESPII)", aunque el brote "no cumple con los criterios" para ser calificado como una pandemia.	https://www.elperiodico.com/es/internacional/20260517/ebola-oms-emergencia-internacional-africa-130312573	Bajo	Ratificado
Sanitario	Intensifican acciones para prevenir el dengue	Noticias de Cuautla	Ante el próximo inicio de la temporada de lluvias, la Secretaría de Salud y Servicios de Salud de Morelos (SSM) reforzaron las acciones preventivas contra el dengue en todo el estado, con el propósito de reducir riesgos y proteger la salud de la población.	https://www.noticiasdecuautla.mx/refuerzan-acciones-preventivas-contra-el-dengue-ante-temporada-de-lluvias/	Bajo	Ratificado
Sanitario	Confirman un caso de hantavirus en Canadá	Mexico ahora	Autoridades de Columbia Británica confirmaron un caso de hantavirus en Canadá vinculado a un brote de la cepa de los Andes en un crucero	https://x.com/ahoramex/status/2055723106266931679?s=48&t=22XtWi21Y4q6avBp2Y7PhA	Bajo	Ratificado

Fuente: Vigilancia Epidemiológica Basada en Eventos (VBE) mediante el monitoreo de cualquier medio de comunicación locales y nacionales.

Pronóstico Meteorológicos y Temperaturas

Cielo despejado con temperaturas máximas oscilando de calurosas a muy calurosas, temperaturas mínimas frescas a templadas, probabilidad de chubascos (5 a 25 mm), viento con rachas de 20 a 30 km/h.



Fuente: Servicio Meteorológico Nacional de México, CONAGUA. <https://x.com/ConaguaOCB> y <https://proteccioncivil.morelos.gob.mx/>

INFORME DE RIESGOS ESTATALES

Fecha: 17/05/2026

Semana N°20

Coordinación de Vigilancia Epidemiológica

Actividad Geológica

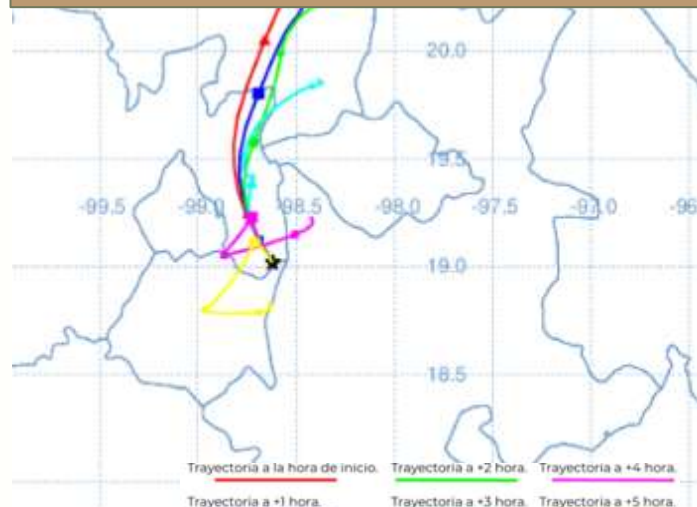
Reporte del monitoreo del Cenapred al volcán Popocatepetl 16 mayo de 2026 11:00 h (mayo 16, 17:00 GMT).

Actividades de las últimas 24 horas. Se detectaron 27 exhalaciones de baja intensidad, acompañadas principalmente de vapor de agua, otros gases volcánicos y en ocasiones ligeras cantidades de ceniza. Al momento de este reporte, se cuenta con poca visibilidad hacia el volcán. Durante la mañana se ha observado una ligera emisión de vapor de agua y otros gases volcánicos, en dirección oeste

El Semáforo de Alerta Volcánica del Popocatepetl se encuentra en **Amarillo Fase 2**.

El Cenapred exhorta a NO ACERCARSE al volcán y sobre todo al cráter, por el peligro que implica la caída de fragmentos incandescentes.

Pronóstico de caída de ceniza



Sin reporte de caída de ceniza

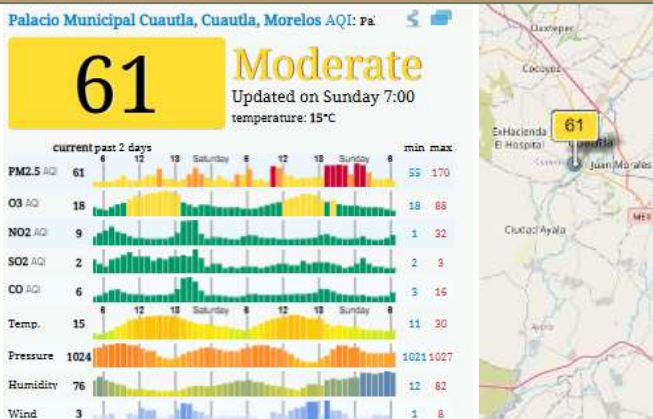
Fuente: Servicio Sismológico Nacional, UNAM. / Centro nacional de Prevención de Desastres (CENAPRED)-SEGOB, SENEAM-SCT y NOAA

Sismos

En las últimas 24 horas **No se registró sismo superior a 5.0 grados de magnitud** que por su cercanía pudiese afectar al Estado de Morelos.

Fuente: Servicio Sismológico Nacional: <https://x.com/S+ismologicoMX>.

Calidad del aire



Acerca de los niveles de calidad del aire

No se anticipan impactos a la salud cuando la calidad del aire se encuentra en este intervalo.

Las personas extraordinariamente sensitivas deben considerar limitación de los esfuerzos físicos excesivos y prolongados al aire libre

Los niños y adultos activos, y personas con enfermedades respiratorias tales como el asma, deben evitar los esfuerzos físicos excesivos y prolongados al aire libre.

Fuente: Sistema Nacional de Información de la Calidad del Aire <https://sinaica.inecc.gob.mx/index.php> y Contaminación del aire del mundo: Índice de calidad del aire en tiempo real <https://waqi.info/es/>

INFORME DE RIESGOS ESTATALES

Fecha: 17/05/2026

Semana N°20

Coordinación de Vigilancia Epidemiológica

Monitoreo Epidemiológico

Red Negativa: Hasta la elaboración de este reporte, no se cuenta con ninguna notificación inmediata de cualquier enfermedad sujeta a vigilancia epidemiológica en las 3 Jurisdicciones Sanitarias.

Fuente: Vigilancia Epidemiológica Basada en Indicadores (VEBI) de Información en salud, responsables estatales de programas y Jurisdicciones Sanitarias.

Reporte de afectaciones

Sin afectaciones

Hasta la elaboración de este informe, no se cuenta con alguna notificación que requiera la participación de Salud, se continúa pendiente del monitoreo.

Fuente: Notificación de Cuerpos de Emergencia en los Municipios, Jurisdicciones Sanitarias y UEyD

Corte de Información: 06:00 am